








ЛЕГЕНДА

- 
 Граница обухвата Плана  
 Граница катастарске општине  
 Граница катастарске парцеле




ПОСТОЈЕЋА НАМЕНА ПОВРШ  
ГРАЂЕВИНСКО ЗЕМЉИШТЕ

- |   |   |
|---|---|
|  | Површине у функцији друмског саобраћаја - локални (општински)   |
|  | Површине у функцији друмског саобраћаја - некатегорисани путеви |
|  | Земљиште у грађевинском подручју                                |
|  | Грађевинско земљиште изван грађевинског подручја насеља         |

ПОЉОПРИВРЕДНО ЗЕМЉИШТ

- |   |   |
|---|---|
|  | Пољопривредно земљиште у јавној својини                     |
|  | Пољопривредно земљиште у приватној својини                  |
|  | Пољопривредно земљиште у мешовитој својини (јавно/приватно) |

ШУМСКО ЗЕМЉИШТЕ

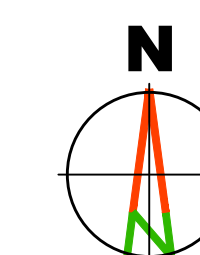
- |   |  |
|---|--|
|  | Шумско земљиште у јавној својини                     |
|  | Шумско земљиште у приватној својини                  |
|  | Шумско земљиште у мешовитој својини (јавно/приватно) |

**ВОДНО ЗЕМЉИШТЕ**

- Водно земљиште - река/потоци

ОСТАПО ЗЕМЉИШТЕ

- |  |                                     |
|--|-------------------------------------|
|  | Остало земљиште у јавној својини    |
|  | Остало земљиште у приватној својини |



Наручилац израде плана:  
"ZORA ENERGY" Д.О.О. Београд-Врача  
ул. Масарикова бр. 5, спрат 20  
11 000 Београд

Обработчик плана:  
"АРХИПЛАН" СОО.  
ул.Кнеза Михаила бр.66  
АРАНЬЕЛОВА

Назив плана: Број 1

ПОДРУЧЈА В

НА ТЕРИТО

Назив листа:	
--------------	--

Постојећа намена површина у оквиру г

Одговорни урбанисти:  
дипл.инж.арх. Драгана Бица (ИКС 200 01)

дипл.инж.арх. Јелена Милићевић (ИКС

Носилац израде плана:  
ОПШТИНСКА УПРАВА ОПШТИНЕ КУЧЕВО  
Одељење за имовинско-правне послове,  
урбанизам и привреду  
ул. Светог Саве бр. 76, 12 240 Кучево

[illegible]

## СТАД НЕ РЕГУЛАЦИЯ

## СТАЈБНЕ РЕГ УЛАЦИЈЕ ЕТРОЕЛЕКТРАНЕ "ЗИМАН"

РИЈА ОБШТИНЕ КУЧЕВО

Размера 1:5000 Лист број:

Датум: декембар, 2025

015 031 НАЧРТ ПЛАН

200 1479 14)   ЈАВНИ УВИД

Назив плана: **ПЛАН ДЕТАЉНЕ РЕГУЛАЦИЈЕ  
ПОДРУЧЈА ВЕТРОЕЛЕКТРАНЕ “ЗИМАН”  
НА ТЕРИТОРИЈИ ОПШТИНЕ КУЧЕВО**

Назив листа:	Размера: 1:5000	Лист број:
Постојећа намена површина у оквиру планског обухвата	Јелена Ђ. Милићević	Датум:
	200147914	децембар, 2025.
Одговорни урбанисти:		НАЦРТ ПЛАН
дипл.инж.арх. Доагана Бига (ИКС 200 0015 03)		

дипл.инж.арх. Јелена Милићевић (ИКС 200 1479 14)  ЈАВНИ УВИД